






Planung von Freiflächen- Photovoltaikanlagen

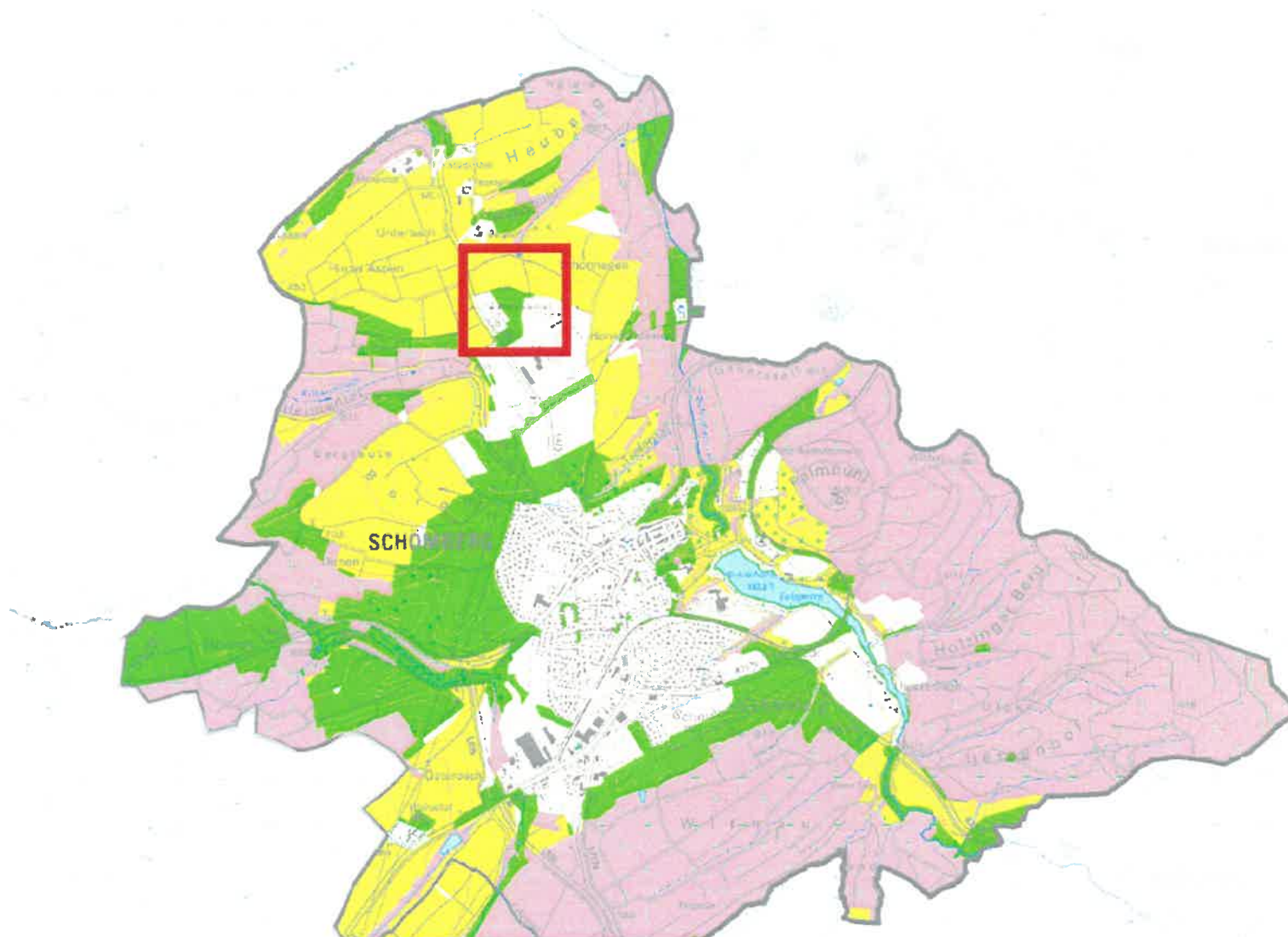
Einführung

- Regionalverband Neckar-Alb hat eine Übersichtskarte über mögliche Standorte für Freiflächen-Photovoltaikanlagen zur Verfügung gestellt.

- Die unterschiedlichen Farben bedeuten:

	ohne regionalplanerische Restriktionen außer VRG regionaler Grünzug
	weitere regionalplanerische Restriktionen zur Einzelfallprüfung
	entgegenstehende regionalplanerische Restriktionen
	FNP (genehmigt) Siedlungsfläche (Bestand und Planung)
	Gemarkungsgrenze

Übersichtslageplan Schömburg



Übersichtslageplan Schörzingen

