







**Legende**

-  Bebauungspiangrenze des Vorhabens
-  Flächen mit gleicher Bodenbewertung \*

**Planung**

-  Sonderbaufläche

**Planinterner Ausgleich**

-  Maßnahme 1 (M1): Grünlandbewirtschaftung auf PV-Stellfläche
-  Maßnahme 2 (M 2): Erhaltung und Entwicklung eines Biotopkomplexes entlang des Entwässerungsgrabens
-  Maßnahme 3 (M 3): Entwicklung von extensivem Magergrünland

\* Quelle: Bodenschätzung des Landesamts für Geologie, Rohstoffe und Bergbau (LGRB)

**Übersichtslageplan**



Quelle: www.geoportal-raumordnung-bw.de  
Zugriff am 15.10.2024

Auftraggeber:



Planersteller:

**FRITZ & GROSSMANN • UMWELTPLANUNG GMBH**

Wilhelm-Kraut-Straße 60 72336 Balingen Tel: 07433 / 930363 Fax: 07433 / 930364

E-Mail: info@grossmann-umweltplanung.de

Projekt:

**Bebauungsplan SO „Solarpark Norden“**

Plan:

Maßnahmenplan - Umweltbericht

Maßstab: 1 : 2.000

Stand: 06. Mai 2025

Landkreis:

**Zollernalbkreis**

Gemarkung:

**Schömburg**

Grundlagen:

Gefertigt:

**Brune**

Anerkannt

Geprüft:

**Laubenstein**