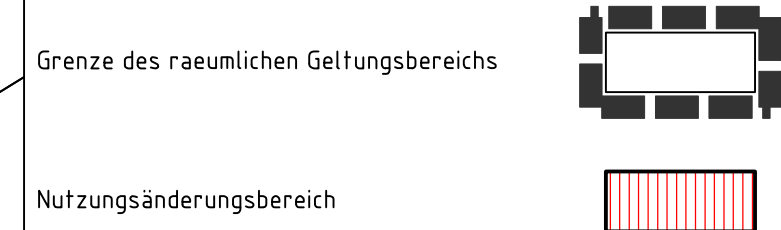


Planzeichenerläuterungen zur Einbeziehungssatzung

Die Legende ist für Maßstab 1:500 vorbereitet; bei anderen Maßstäben sind Abweichungen im Größenverhältnis, der Schriftfarben/Farben und Strichstärken möglich.



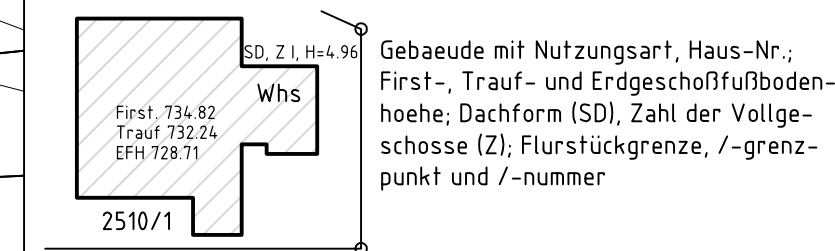
Legende zum Bestand

Die Legende ist für Maßstab 1:500 vorbereitet; bei anderen Maßstäben sind Abweichungen in den Farben und Strichstärken möglich.

Verkehrsflächen / Oberflächen

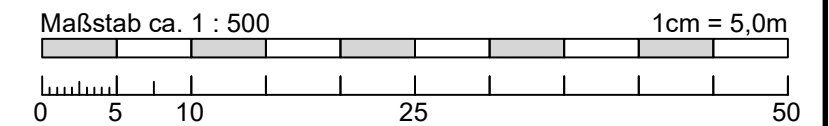


(zus. Straßenbegrenzungslinie nur, soweit zus. erforderlich)



Bestehende Grundstücksverhältnisse / Flurstücke auf Plangrundlage der Gemeinde, ALKIS Stand März 2023.

Kanalleitungsschächte nur nachrichtlich, nach Lageplan VB Drissner vom Nov. 2023.



Abstimmungsexemplar vom 03.06.2024

Änderungsvermerke	
a	Grundplan - Änderung / Ergänzung 30.04.2024
Bezugssysteme	
Lage: DHDN/Gauß-Krüger (GK)	DHDN = Deutsches Hauptdreiecksnetz
Lage: ETRS89/UTM32	
Höhenbezug: DHHN12 (Höhenstatus 130)	DHHN = Deutsches Haupthöhennetz
Höhenbezug: DHHN92 (Höhenstatus 160)	
Höhenbezug: DHHN2016 (Höhenstatus 170)	



<p>Planungsbüro Hermle Ingenieure für Bau und Umwelt</p> <p>Planungsbüro Hermle Ingenieure für Bau und Umwelt GmbH & Co. KG Hörnlestr. 2 • D-78559 Gosheim • www.pbhermle.de Telefon + 49 (0) 7426 / 1811 • mail@pbhermle.de</p>	Plan-Nummer: pg01120a
	Blatt: 05 Anl.-Nr.: 2.2
	Datum-Bearbeitung: Apr 2024
	Bearbeiter: KH / AG / MS
	Format: 700 x 297 Maßstab: 1 : 500

Bauherr: Stadt Schömberg, OT: Schörzingen

Projekt: Einbeziehungssatzung gemäß § 34 Abst. 4 Satz 1 Nr. 3 BauGB

Planinhalt: Entwurfsplanung Lageplan

Datum/Unterschrift Planverfasser
Gosheim, den 30.04.2024 (gez.: K. Hermle)

Einbeziehungssatzung

gemäß § 34 Abst. 4 Satz 1 Nr. 3 BauGB

Stadt Schömberg
OT: Schörzingen
Zollernalbkreis

Entwurf